








VOIES DE COMMUNICATION ROUTIERE


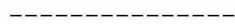

Voies carrossables : Classification par nombre de voies

	Autoroute et route à deux chaussées séparées
	Route de bonne viabilité (largeur comprise entre 11 m et 10 m)
	Route de viabilité moyenne (largeur comprise entre 7,5 m et 6,5 m)
	Route régulièrement entretenue (largeur comprise entre 5,5 m et 4,5 m)
	Chemin d'exploitation

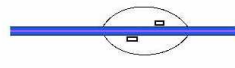




Voies carrossables : Classification par nombre de voies

	Autoroute. Brette d'autoroute
	Routes nationales principales. Routes nationales secondaires. Chemins repris. Vicinal.

Voies non carrossables





	Chemin
	Sentier
	Allée

Voies non carrossables




	Aire de service, de repos
	Pont. Passerelle
	Tunnel routier
	Talus en remblai ou en déblai
	Arbre le long des routes

VOIES FERREES - TRANSPORT DIVERS



Voies normales

	Chemin de fer à une voie, en service
	Chemin de fer à deux voies, en service
	Chemin de fer à trois voies, en service (etc.)
	Voie déclassée. Voie de garage ou de service

Infrastructures ferrovières

	Talus en remblai ou en déblai
	Tunnel ferré
	Gare, passage à niveau

Transport d'énergie et de matières premières

	Ligne électrique représentée à partir de 63 kV. Pylône
	Conduite

HYDROGRAPHIE

Hydrographie linéaire

	Rivière, ruisseau inférieur à 3,5 m
	Cours d'eau temporaire
	Cours d'eau bordé d'arbres

Hydrographie surfacique

	Rivière supérieure à 3,5 m
	Lac, mare, étang. Bassin, piscine à ciel ouvert, bassin de décantation.
	Réservoir. Château d'eau. Point d'eau 'sortie'. Point d'eau 'stockage'.

Infrastructures hydrographiques

	Barrage en dur
	Ecluse - Quai

LIGNES ET LIMITES DIVERSES

	Limites de culture
	Mur (maçonné, en ruine ou en pierre sèche)
	Mur de soutènement
	Clôture
	Haie et rangée d'arbres
	Limites de végétation

BATIMENTS, EQUIPEMENTS DIVERS

Constructions diverses

	Bâtiment ordinaire
	Bâtiment de type agricole
	Bâtiment de type industriel
	Bâtiment de type public
	Bâtiment de type commercial
	Huine
	Serre et verrière. Cabane
	Bâtiment de forme remarquable (tour, ...). Construction spéciale technique(antenne). Entrée d'excavation souterraine.
	Bâtiment religieux de plus de 30 m, de moins de 30 m, de moins de 10 m
	Petit monument religieux. Monument commémoratif.


Equipements divers



Terrain de football. Terrain de tennis



Cimetière chrétien et militaire. Cimetière israélite.



Piste d'aérodrome

Piste d'athlétisme et de sport



Point de vue. Réservoir d'hydrocarbure

Bâtiments et équipement spéciaux



Mairie. Etablissement hospitalier



Camping

VEGETATION ET CULTURES



Bois mélange (conifère, feuillus)



Bois conifère



Bois feuillus



Broussaille



Vigne



Verger

OROGRAPHIE

Relief

65

Point coté



Levée de terre



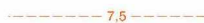
Talus



Courbe de niveau normale



Courbe de niveau maîtresse



Courbe de niveau intercalaire



Courbe de niveau de cuvette

Equipement géodésique



Point géodésique au sol, sur clocher ou château d'eau, sur réservoir

LIMITES ADMINISTRATIVES ET DIVERSES

Limites administratives

..... Limite de section de commune

----- Limite de commune

----- Limite d'Etat. Borne frontière

Limites diverses

---x---x---x--- Limite d'enceinte militaire

---x--- ---x--- Limite de champ de tir

TOPONYMIE

Fontaine Hydro ponctuel

Wëlleschbaach Rivière

MAMER Commune

Linger Village

Schack Quartier

Käppchen Lieu-dit

Houbaach Petit lieu-dit

Niderterhaff Maison isolée

Groussebësch Forêt, montagne

Gaaspesch Uecht Bois, mont

Mairie Bâtiment

N. 31 Numéro de route

LB018 Nom de borne